








JELMAGYARÁZAT

-  Tervezési terület határa
-  Meglévő orsz. mellékút
-  Tervezett kerékpárút

Tervezett változtatások:

-  Általános mezőgazdasági terület módosul
Közúti közlekedési területre
-  Védelmi erdő terület módosul
Közúti közlekedési területre
-  Gazdasági erdő terület módosul
Közúti közlekedési területre
-  Lakóterület módosul
Közúti közlekedési területre

Terv megnevezése:

TELEPÜLÉSSZERKEZETI TERV MÓDOSÍTÁSA

Megbízó:
Balatonfőkajár Község Önkormányzata
8164 Balatonfőkajár, Kossuth L. u. 6.

Tervezők:
Fercsák Ágnes településmérnök TT 20-0277
Túske Zsolt építőmérnök Tkó 20-0067

Méretarány: M=1:5600 (A4)
Munkaszám: 5/2019.
Készült: 2019. október

"Készült az állami alapadatok felhasználásával."
Adatszolgáltatás száma: 1211