



















JELMAGYARÁZAT

-  Tervezett szabályozási vonal
-  Övezet/építési övezet határa
-  **Knsz** Övezet jele
Különleges ter. - nagyterjedésű sportterület
-  **Kpsz** Építési övezet jele
Különleges terület - sportszálloda
-  Építési hely
-  Javasolt megszüntetés
-  Közlekedési terület
-  Zöldterület
-  Szabályozási szélesség
-  Védőtávolság
-  Belterület határa
-  Módosítással érintett terület határa
-  Régészeti terület határa
-  Vasút
-  SZT-1 Szabályozási terv határa
- SZT-1 szabályozási terv szabályozási elemei
-  Építési övezet határa
-  **Lke2** Építési övezet jele
-   Tervezett kerékpárút

BALATONFŐKAJÁR KÖZSÉG



TELEPÜLÉSRENDÉZÉSI ESZKÖZEINEK MÓDOSÍTÁSA A Budapest - Balaton kerékpárút építési területére

2. melléklet a .../2019. (...) Önk. rendelethez



Terv megnevezése:

BELTERÜLETRE VONATKOZÓ SZABÁLYOZÁSI TERV MÓDOSÍTÁSA

Megbízó:

Balatonfőkajár Község Önkormányzata
8164 Balatonfőkajár, Kossuth L. u. 6.

Tervezők:

Fercsák Ágnes településmérnök TT 20-0277
Tüske Zsolt építőmérnök Tk0 20-0067

Méretarány: M=1:2000 (A4)

Munkaszám: 5/2019.
Készült: 2019. október

"Készült az állami alapadatok felhasználásával."
Adatszolgáltatás száma: 1211