









JELMAGYARÁZAT

-  Tervezett szabályozási vonal
-  Övezet/építési övezet határa
-  Övezet jele
Különleges ter. - nagyterjedésű sportterület
-  Építési övezet jele
Különleges terület - sportszálloda
-  Építési hely
-  Javasolt megszüntetés
-  Közlekedési terület
-  Zöldterület
-  Szabályozási szélesség
-  Védőtávolság
-  Belterület határa
-  Módosítással érintett terület határa
-  Régészeti terület határa
-  Vasút
-  SZT-1 Szabályozási terv határa
- SZT-1 szabályozási terv szabályozási elemei
-  Építési övezet határa
-  Építési övezet jele

**BALATONFŐKAJÁR
KÖZSÉG**



**TELEPÜLÉSRENDEZÉSI ESZKÖZEINEK MÓDOSÍTÁSA
A TF5 jelű szervizút építési területére**

4. melléklet a .../2019. (...) Önk. rendelethez



Terv megnevezése:

KÜLTERÜLETRE VONATKOZÓ SZT-2 JELŰ SZABÁLYOZÁSI TERV MÓDOSÍTÁSA

<p>Megbízó: Balatonfőkajár Község Önkormányzata 8164 Balatonfőkajár, Kossuth L. u. 6.</p>	<p>Tervezők: Fercsák Ágnes településmérnök TT 20-0277 Tüske Zsolt építőmérnök Tk0 20-0067</p>	<p>Méretarány: M=1:2000 (A4) Munkaszám: 5/2019. Készült: 2019. október</p>	<p>"Készült az állami alapadatok felhasználásával." Adatszolgáltatás száma: 1211</p>
--	--	---	--